



ประกาศคณะกรรมการการเลือกตั้ง
เรื่อง การแบ่งเขตเลือกตั้งสมาชิกสภาเทศบาลในจังหวัดนครราชสีมา

อาศัยอำนาจตามความในมาตรา ๒๒ แห่งพระราชบัญญัติประกอบรัฐธรรมนูญว่าด้วย
คณะกรรมการการเลือกตั้ง พ.ศ. ๒๕๖๐ มาตรา ๑๙ และมาตรา ๒๐ แห่งพระราชบัญญัติการเลือกตั้งสมาชิก
สภาท้องถิ่นหรือผู้บริหารท้องถิ่น พ.ศ. ๒๕๖๒ คณะกรรมการการเลือกตั้งจึงประกาศแบ่งเขตเลือกตั้งสมาชิก
สภาเทศบาลในจังหวัดนครราชสีมา จำนวน ๘๗ แห่ง ดังต่อไปนี้

๑. อำเภอเมืองนครราชสีมา

๑.๑ เทศบาลนครนครราชสีมา

เขตเลือกตั้งที่	จำนวนสมาชิก	ท้องที่ที่ประกอบเป็นเขตเลือกตั้ง
๑	๖	เริ่มต้นจากบริเวณปากตรอกเสาชงถนนมิตรภาพ พิกัด N๑๖๕๘๑๔๐. ๔๗๐๐๕๔๐๓ E๑๘๖๐๔๕.๙๑๗๑๒๐๐๕๖ ไปทิศตะวันออกจดถนนมิตรภาพ-หนองคาย (บริเวณสามแยกราชสีมา) พิกัด N๑๖๕๘๑๖๐.๑๒๕๗๒๗๑๙ E๑๘๖๐๔๘๔.๔๑๒๑๘๘๘๘๗๘ จากถนนมิตรภาพ-หนองคาย (บริเวณสามแยกราชสีมา) ไปทางทิศตะวันออกเฉียงเหนือตามแนวถนนมิตรภาพไปจดถนนกีฬากลาง พิกัด N๑๖๕๙๙๒๕.๕๒๙๖๔๙๕๐ E๑๘๘๘๔๕๕.๙๓๗๐๖๙๑๒๕ ไปทางทิศใต้ตามแนวถนนกีฬากลางจดถนนข้างเขื่อกบริเวณหน้าโรงพยาบาลมหาราช พิกัด N๑๖๕๘๖๙๓.๔๓๗๖๓๖๖๙ E๑๘๘๖๐๐๑.๖๐๑๘๘๑๕๑๔ ไปตามถนนข้างเขื่อกทางทิศใต้จดถนนราชสีมา-โชคชัย พิกัด N๑๖๕๘๑๘๖.๓๖๔๐๖๒๓๓ E๑๘๘๕๕๔๘.๑๔๑๖๙๗๕๑๑ ไปทางทิศตะวันออกตามแนวถนนราชสีมา-โชคชัย ไปจดถนนท้าวสุระ พิกัด N๑๖๕๘๐๙๔.๒๒๖๕๓๖๗๘ E๑๘๘๕๕๔๘.๙๙๔๓๗๗๗๗๖๖ ไปทางทิศใต้จดถนนราชนิกุล พิกัด N๑๖๕๗๐๕๑.๗๑๓๓๓๓๓๔๓ E๑๘๘๕๕๗๙.๕๕๒๕๙๗๙๘๓๓ ไปทางทิศตะวันตกตามแนวถนนราชนิกุลจดถนนวัชรสุษดี พิกัด N๑๖๕๗๐๒๘.๐๗๔๒๖๙๒๓ E๑๘๘๖๒๕๙.๕๕๓๔๑๓๓๑ ไปทางทิศใต้ตามถนนวัชรสุษดีจดเขตเทศบาล (บริเวณชุมทางสถานีรถไฟถนนจิระ) พิกัด N๑๖๕๖๗๕๙.๓๑๗๕๕๒๔๖ E๑๘๘๖๒๗๔.๕๕๖๘๙๗๙๖๙๙ จากเขตเทศบาล (บริเวณชุมทางสถานีรถไฟถนนจิระ) ไปทางทิศตะวันตกเฉียงใต้ตามแนวเขตเทศบาลนครราชสีมา กับเทศบาลตำบลหนองไผ่ล้อมจดหลักเขตที่ ๙ พิกัด N๑๖๕๖๙๖๑.๑๘๘๙ E๑๘๘๗๑๙๐.๗๙ จากหลักเขตที่ ๙ ไปทางทิศตะวันตกเฉียงใต้เฉียงตามแนวเขตเทศบาลนครราชสีมา กับเทศบาลตำบลหนองไผ่ล้อมจดถนนพิบูลละเอียด

สำเนาถูกต้อง

(นางสาวพิมพ์ดา วงศ์คำหาญ)
พนักงานการเลือกตั้ง ชำนาญการ


เขตเลือกตั้งที่	จำนวนสมาชิก	ท้องที่ที่ประกอบเป็นเขตเลือกตั้ง
๒	๖	แนวเขตเทศบาลไปทางทิศตะวันตกเฉียงเหนือถึงทางแยกทางไปบ้านบุละกอ เข้าสู่ถนนเทศบาล ๖ ไปทางทิศเหนือซึ่งเป็นเส้นแบ่ง หมู่ที่ ๒ บ้านสันติสุข และหมู่ที่ ๑ บ้านขาม ถึงถนนแจ้งพัฒนา (หน้าวัดขาม) ตรงไปทางทิศตะวันออก ถึงสี่แยกไปทางทิศใต้ ตามถนนเทศบาล ๗ ถึงแยกถนนเทศบาล ๒ ไปทางทิศตะวันออก บรรจบกับถนนเทศบาล ๘ ไปทางทิศเหนือถึงถนนแจ้งพัฒนาไปทางทิศตะวันออกถึงทางเชื่อมต่อทางหลวงแผ่นดินหมายเลข อบจ.นม.๑๑๒๐๑ (บ้านขาม-บ้านห้วย) ไปทางทิศเหนือตามถนนหนองมะค่าถึงสุดเขตเทศบาล ไปทางทิศตะวันออก บรรจบกับหลักเขตที่ ๒ ซึ่งเป็นจุดเริ่มต้น

๑๒. อำเภอบัวใหญ่

๑๒.๑ เทศบาลเมืองบัวใหญ่

เขตเลือกตั้งที่	จำนวนสมาชิก	ท้องที่ที่ประกอบเป็นเขตเลือกตั้ง
๑	๖	เริ่มต้นจากหลักเขตที่ ๑ เป็นเส้นเลียบบตามแนวที่ดินราษฎร ซึ่งเป็นเส้นแบ่งเขตระหว่างเทศบาลเมืองบัวใหญ่กับองค์การบริหารส่วนตำบลบัวใหญ่ ไปทางทิศตะวันออกเฉียงใต้จนถึงหลักเขตที่ ๒ ซึ่งตั้งอยู่บริเวณริมทางรถไฟสายตะวันออกเฉียงเหนือ จากหลักเขตที่ ๒ เป็นเส้นเลียบบไปตามริมทางรถไฟ ซึ่งเป็นเส้นแบ่งเขตระหว่างเทศบาลเมืองบัวใหญ่กับการรถไฟแห่งประเทศไทย ไปทางทิศตะวันตกเฉียงใต้จนถึงริมทางหลวงแผ่นดินหมายเลข ๒๐๒ จากริมทางหลวงแผ่นดินหมายเลข ๒๐๒ เป็นเส้นเลียบบไปตามแนวเขตทางหลวง ซึ่งเป็นแนวแบ่งเขตระหว่างชุมชนป่าช้าไก่สันติรัตน์กับแนวเขตทางหลวง ไปทางทิศตะวันตกเฉียงเหนือจนถึงแยกถนนเทศบาล ๑ เป็นเส้นเลียบบไปตามถนนเทศบาล ๑ ซึ่งเป็นแนวแบ่งเขตระหว่างชุมชนตลาดเข้ากับชุมชนเทพพิทักษ์ ไปทางทิศใต้จนถึงแยกถนนนิเวศรัตน์ เป็นเส้นเลียบบไปตามถนนนิเวศรัตน์ ซึ่งเป็นแนวแบ่งเขตระหว่างชุมชนปทุมวิไลกับชุมชนเทพพิทักษ์ ไปทางทิศตะวันออกเฉียงใต้จนถึงแยกถนนรถไฟ ๑ เป็นเส้นเลียบบไปตามถนนรถไฟ ๑ ซึ่งเป็นแนวแบ่งเขตระหว่างชุมชนปทุมวิไลกับชุมชนรถไฟ ไปทางทิศตะวันตกเฉียงใต้จนถึงแยกถนนเทศบาล ๒ เป็นเส้นเลียบบไปตามถนนเทศบาล ๒ ซึ่งเป็นแนวแบ่งเขตระหว่างชุมชนปทุมวิไลกับชุมชนนาเจริญ ไปทางทิศตะวันตกเฉียงเหนือจนถึงแยกถนนเทศบาล ๑ เป็นเส้นเลียบบไปตามถนนซอยปทุมวิไล ซึ่งเป็นแนวแบ่งเขตระหว่างชุมชนปทุมวิไลกับชุมชนนาเจริญ ไปทางทิศเหนือจนถึงบริเวณหลังศาลเจ้า

สำเนาถูกต้อง




(นางสาวพิมพ์ดวง วงศ์คำหาญ)

พนักงานการเลือกตั้ง ชำนาญการ

15 ก.ย. 2563

เขตเลือกตั้งที่	จำนวนสมาชิก	ท้องที่ที่ประกอบเป็นเขตเลือกตั้ง
๑	๖	เป็นเส้นเลียบบไปตามที่ตินราษฎร ซึ่งเป็นแนวแบ่งเขตระหว่างชุมชนโคกสูงตะวันออกกับชุมชนนาเจริญ ไปทางทิศตะวันตกจนถึงถนนเทศบาล ๙ เป็นเส้นเลียบบไปตามถนนเทศบาล ๙ ซึ่งเป็นแนวแบ่งเขตระหว่างชุมชนโคกสูงตะวันออกกับชุมชนนาเจริญ ไปทางทิศตะวันตกจนถึงแยกถนนเทศบาล ๑๐ เป็นเส้นเลียบบไปตามถนนซอยรื่นรมย์ ซึ่งเป็นแนวแบ่งเขตระหว่างชุมชนโคกสูงเหนือกับชุมชนนาเจริญ ไปทางทิศตะวันตกจนถึงสุดเขตเทศบาลเมืองบัวใหญ่ เป็นเส้นเลียบบไปตามแนวเขตเทศบาลเมืองบัวใหญ่ ซึ่งเป็นแนวแบ่งเขตระหว่างเทศบาลเมืองบัวใหญ่กับองค์การบริหารส่วนตำบลบัวใหญ่ ไปทางทิศตะวันตกเฉียงเหนือจนถึงหลักเขตที่ ๑๑ เป็นเส้นเลียบบไปตามแนวเขตเทศบาลเมืองบัวใหญ่ ซึ่งเป็นแนวแบ่งเขตระหว่างเทศบาลเมืองบัวใหญ่กับองค์การบริหารส่วนตำบลบัวใหญ่ ไปทางทิศตะวันออกเฉียงเหนือบรรจบกับหลักเขตที่ ๑ ซึ่งเป็นจุดเริ่มต้น
๒	๖	เริ่มต้นจากหลักเขตที่ ๒ เป็นเส้นเลียบบไปตามแนวที่ตินราษฎรซึ่งเป็นแนวแบ่งเขตระหว่างเทศบาลเมืองบัวใหญ่กับองค์การบริหารส่วนตำบลบัวใหญ่ ไปทางทิศตะวันออกเฉียงใต้จนถึงหลักเขตที่ ๓ บริเวณลำห้วยโจดเป็นเส้นเลียบบไปตามแนวเขตเทศบาลเมืองบัวใหญ่ ซึ่งเป็นแนวแบ่งเขตระหว่างเทศบาลเมืองบัวใหญ่กับองค์การบริหารส่วนตำบลบัวใหญ่ ไปทางทิศตะวันตกเฉียงใต้จนถึงหลักเขตที่ ๔ บริเวณลำห้วยลึกเป็นเส้นเลียบบไปตามแนวเขตเทศบาลเมืองบัวใหญ่ ซึ่งเป็นแนวแบ่งเขตระหว่างเทศบาลเมืองบัวใหญ่กับองค์การบริหารส่วนตำบลบัวใหญ่ ไปทางทิศใต้จนถึงถนนเทศบาล ๒๑ บริเวณฝายน้ำล้นเป็นเส้นเลียบบไปตามฝายน้ำล้น ซึ่งเป็นแนวแบ่งเขตระหว่างชุมชนเมืองทองกับชุมชนบัวใหญ่ ไปทางทิศตะวันตกเฉียงเหนือจนถึงบริเวณแยกถนนสุรนารี ๓ เป็นเส้นเลียบบไปตามที่ตินราษฎร ซึ่งเป็นแนวแบ่งเขตระหว่างชุมชนเมืองทองกับชุมชนตระกูลสุข ไปทางทิศตะวันตกจนถึงแยกถนนเทศบาล ๗ เป็นเส้นเลียบบไปตามถนนเทศบาล ๑๕ ซึ่งเป็นแนวแบ่งเขตระหว่างชุมชนตลาดน้อยพัฒนากับชุมชนตระกูลสุข ไปทางทิศตะวันตกเฉียงเหนือจนถึงแนวเขตการรถไฟแห่งประเทศไทย บริเวณริมทางรถไฟเป็นเส้นเลียบบไปตามแนวเขตการรถไฟแห่งประเทศไทย ซึ่งเป็นแนวเขตระหว่างชุมชนรถไฟกับเขตการรถไฟแห่งประเทศไทย ไปทางทิศตะวันตกเฉียงใต้จนถึงสุดเขตถนนรถไฟ ๑ บริเวณริมทางรถไฟเป็นเส้นเลียบบไปตามถนนรถไฟ ๑ ซึ่งเป็นแนวแบ่งเขตระหว่างชุมชนรถไฟกับชุมชนทุ่งสว่าง ไปทางทิศตะวันออกเฉียงเหนือจนถึงแยกถนนหลังที่ว่าการอำเภอบัวใหญ่ เป็นเส้นเลียบบไปตามถนนหลังที่ว่าการอำเภอ

สำเนาถูกต้อง



(นางสาวพิมพ์ดา วงศ์คำหาญ)
พนักงานการเลือกตั้ง ชำนาญการ

15 ก.ย. 2563

เขตเลือกตั้งที่	จำนวนสมาชิก	ท้องที่ที่ประกอบเป็นเขตเลือกตั้ง
๒	๖	<p>บัวใหญ่ ซึ่งเป็นแนวแบ่งเขตระหว่างชุมชนนาเจริญกับชุมชนทุ่งสว่าง ไปทางทิศตะวันตกเฉียงเหนือจนถึงแยกถนนหน้าสำนักงานที่ดินเป็นเส้นเลียบบไปตามถนนหน้าสำนักงานที่ดิน ซึ่งเป็นแนวแบ่งเขตระหว่างชุมชนนาเจริญกับชุมชนทุ่งสว่าง ไปทางทิศตะวันตกเฉียงใต้จนถึงแยกถนนข้างสำนักงานที่ดิน เป็นเส้นเลียบบไปตามถนนข้างสำนักงานที่ดิน ซึ่งเป็นแนวแบ่งเขตระหว่างชุมชนนาเจริญกับชุมชนทุ่งสว่าง ไปทางทิศตะวันตกเฉียงเหนือจนถึงบริเวณถนนเทศบาล ๑ เป็นเส้นเลียบบไปตามที่ดินราษฎร ซึ่งเป็นเส้นแบ่งเขตระหว่างชุมชนนาเจริญกับชุมชนทุ่งสว่าง ไปทางทิศตะวันตกเฉียงใต้จนถึงแยกถนนเทศบาล ๑๐ เป็นเส้นเลียบบไปตามถนนเทศบาล ๑๐ ซึ่งเป็นแนวแบ่งเขตระหว่างชุมชนนาเจริญกับชุมชนทุ่งสว่าง ไปทางทิศเหนือจนถึงบริเวณแยกถนนซอยรุ่งเรือง เป็นเส้นเลียบบไปตามถนนซอยรุ่งเรือง ซึ่งเป็นเส้นแบ่งเขตระหว่างชุมชนนาเจริญกับชุมชนทุ่งสว่าง ไปทางทิศตะวันตกจนถึงแนวเขตเทศบาลเมืองบัวใหญ่ เป็นเส้นเลียบบไปตามแนวเขตเทศบาลเมืองบัวใหญ่ ซึ่งเป็นแนวเขตระหว่างเทศบาลเมืองบัวใหญ่กับองค์การบริหารส่วนตำบลบัวใหญ่ ไปทางทิศเหนือจนถึงสุดเขตถนนซอยรื่นรมย์ เป็นเส้นเลียบบไปตามซอยรื่นรมย์ ซึ่งเป็นแนวแบ่งเขตระหว่างชุมชนนาเจริญกับชุมชนโคกสูงเหนือไปทางทิศตะวันออกจนถึงโค้งถนนเทศบาล ๙ เป็นเส้นเลียบบไปตามที่ดินราษฎร ซึ่งเป็นแนวแบ่งเขตระหว่างชุมชนนาเจริญ ไปทางทิศตะวันออก จนถึงถนนซอยปทุมวิไล บริเวณหลังศาลเจ้าเป็นเส้นเลียบบไปตามถนนซอยปทุมวิไล ซึ่งเป็นแนวแบ่งเขตระหว่างชุมชนนาเจริญกับชุมชนปทุมวิไล ไปทางทิศใต้จนถึงแยกถนนเทศบาล ๒ เป็นเส้นเลียบบไปตามถนนเทศบาล ๒ ซึ่งเป็นแนวแบ่งเขตระหว่างชุมชนนาเจริญกับชุมชนปทุมวิไล ไปทางทิศตะวันออกเฉียงใต้จนถึงถนนรถไฟ ๑ เป็นเส้นเลียบบไปตามถนนรถไฟ ๑ ซึ่งเป็นแนวแบ่งเขตระหว่างชุมชนรถไฟกับชุมชนปทุมวิไล ไปทางทิศตะวันออก เฉียงเหนือจนถึงแยกถนนนิเวศรัตน์ เป็นเส้นเลียบบไปตามถนนนิเวศรัตน์ ซึ่งเป็นแนวแบ่งเขตระหว่างชุมชนเทพพิทักษ์กับชุมชนปทุมวิไล ไปทางทิศตะวันตกเฉียงเหนือจนถึงแยกถนนเทศบาล ๑ เป็นเส้นเลียบบไปตามถนนเทศบาล ๑ ซึ่งเป็นแนวเขตระหว่างชุมชนเทพพิทักษ์กับชุมชนตลาดเช้า ไปทางทิศเหนือจนถึงทางหลวงแผ่นดินหมายเลข ๒๐๒ บริเวณริมถนนทางหลวงเป็นเส้นเลียบบไปตามทางหลวงแผ่นดินหมายเลข ๒๐๒ ซึ่งเป็นแนวแบ่งเขตระหว่างชุมชนเทพพิทักษ์กับชุมชนป่าช้าไก่อันตรัตน์ ไปทางทิศตะวันออกเฉียงเหนือจนถึงแนวเขตการรถไฟแห่งประเทศไทย</p>

สำเนาถูกต้อง

(นางสาวพิมพ์ญาดา วงศ์คำหาญ)
พนักงานการเลือกตั้ง ชำนาญการ

15 ก.ย. 2563

เขตเลือกตั้งที่	จำนวนสมาชิก	ท้องที่ที่ประกอบเป็นเขตเลือกตั้ง
๒	๖	บริเวณริมทางรถไฟเป็นเส้นเลียบบไปตามแนวเขตการรถไฟแห่งประเทศไทย ซึ่งเป็นแนวเขตระหว่างชุมชน ตลาดน้อยกับการรถไฟแห่งประเทศไทย ไปทางทิศตะวันออกเฉียงเหนือบรรจบกับหลักเขตที่ ๒ ซึ่งเป็นจุดเริ่มต้น
๓	๖	เริ่มต้นจากสุดเขตถนนซอยรุ่งเรือง บริเวณแนวเขตเทศบาลเป็นเส้นเลียบบไปตามถนนซอยรุ่งเรือง ซึ่งเป็นแนวแบ่งเขตระหว่างชุมชนทุ่งสว่างกับชุมชนนาเจริญ ไปทางทิศตะวันออกเฉียงเหนือจนถึงแยกถนนเทศบาล ๑๐ เป็นเส้นเลียบบไปตามถนนเทศบาล ๑๐ ซึ่งเป็นแนวแบ่งเขตระหว่างชุมชนทุ่งสว่างกับชุมชนนาเจริญ ไปทางทิศใต้จนถึงแยกถนนเทศบาล ๑ เป็นเส้นเลียบบไปตามถนนเทศบาล ๑ ซึ่งเป็นแนวแบ่งเขตระหว่างชุมชนทุ่งสว่างกับชุมชนนาเจริญ ไปทางทิศตะวันออกเฉียงเหนือจนถึงโค้งถนนเทศบาล ๑ เป็นเส้นเลียบบตามที่ดินราษฎร ซึ่งเป็นแนวเขตระหว่างชุมชนทุ่งสว่างกับชุมชนนาเจริญ ไปทางทิศตะวันออกเฉียงใต้จนถึงถนนข้างสำนักงานที่ดิน เป็นเส้นเลียบบตามถนนข้างสำนักงานที่ดิน ซึ่งเป็นแนวแบ่งเขตระหว่างชุมชนทุ่งสว่างกับชุมชนนาเจริญ ไปทางทิศตะวันออกเฉียงใต้จนถึงถนนหน้าสำนักงานที่ดิน เป็นเส้นเลียบบตามถนนหน้าสำนักงานที่ดิน ซึ่งเป็นแนวแบ่งเขตระหว่างชุมชนทุ่งสว่างกับชุมชนนาเจริญ ไปทางทิศตะวันออกเฉียงเหนือจนถึงแยกถนนหลังที่ว่าการอำเภอบัวใหญ่ เป็นเส้นเลียบบตามถนนหลังที่ว่าการอำเภอบัวใหญ่ ซึ่งเป็นแนวแบ่งเขตระหว่างชุมชนทุ่งสว่างกับชุมชนนาเจริญ ไปทางทิศตะวันออกเฉียงใต้จนถึงแยกถนนรถไฟ ๑ เป็นเส้นเลียบบตามถนนรถไฟ ๑ ซึ่งเป็นแนวแบ่งเขตระหว่างชุมชนทุ่งสว่างกับชุมชนรถไฟ ไปทางทิศตะวันตกเฉียงใต้จนถึงแนวเขตการรถไฟแห่งประเทศไทย เป็นเส้นเลียบบตามแนวเขตการรถไฟแห่งประเทศไทย ซึ่งเป็นแนวแบ่งเขตระหว่างชุมชนทุ่งสว่างกับการรถไฟแห่งประเทศไทย ไปทางทิศตะวันออกเฉียงเหนือจนถึงถนนเทศบาล ๑๕ เป็นเส้นเลียบบตามถนนเทศบาล ๑๕ ซึ่งเป็นแนวแบ่งเขตระหว่างชุมชนดอนขุนสนธิกับการรถไฟแห่งประเทศไทย ไปทางทิศตะวันออกเฉียงใต้จนถึงแยกถนนเทศบาล ๗ เป็นเส้นเลียบบตามที่ดินราษฎรซึ่งเป็นแนวแบ่งเขตระหว่างชุมชนตระกูลสุขกับชุมชนตลาดน้อยพัฒนาและชุมชนเมืองทอง ไปทางทิศตะวันออกเฉียงใต้จนถึงแยกถนนสุรนารี ๓ เป็นเส้นเลียบบตามถนนเทศบาล ๒๑ ซึ่งเป็นแนวเขตระหว่างชุมชนบ้านจวนกับชุมชนเมืองทอง ไปทางทิศใต้จนถึงฝายน้ำล้น เป็นเส้นเลียบบตามลำห้วยลึก ซึ่งเป็นแนวแบ่งเขตระหว่างชุมชนบัวใหญ่กับชุมชนเมืองทอง ไปทางทิศตะวันออกเฉียง

สำเนาถูกต้อง



(นางสาวพิมพ์ภาดา วงศ์คำหาญ)
พนักงานการเลือกตั้ง ชำนาญการ

เขตเลือกตั้งที่	จำนวนสมาชิก	ท้องที่ที่ประกอบเป็นเขตเลือกตั้ง
๓	๖	จนถึงหลักเขตที่ ๔ บริเวณลำห้วยลึกเป็นเส้นเลียบไปตามที่ดินราษฎร ซึ่งเป็นแนวแบ่งเขตระหว่างเทศบาลเมืองบัวใหญ่กับองค์การบริหารส่วนตำบลบัวใหญ่ ไปทางทิศตะวันตกเฉียงใต้จนถึงหลักเขตที่ ๕ บริเวณถนนบัวใหญ่ ๕ เป็นเส้นเลียบตามที่ดินราษฎร ซึ่งเป็นแนวแบ่งเขตระหว่างเทศบาลเมืองบัวใหญ่กับองค์การบริหารส่วนตำบลบัวใหญ่ ไปทางทิศตะวันตกเฉียงใต้จนถึงหลักเขตที่ ๖ บริเวณสะพานลำห้วย โสภสรบุตร เป็นเส้นเลียบตามที่ดินราษฎร ซึ่งเป็นแนวแบ่งเขตระหว่างเทศบาลเมืองบัวใหญ่กับองค์การบริหารส่วนตำบลเสมาใหญ่ ไปทางทิศตะวันตกเฉียงเหนือจนถึงหลักเขตที่ ๗ บริเวณถนนหัวหนอง ๘ เป็นเส้นเลียบตามที่ดินราษฎร ซึ่งเป็นแนวแบ่งเขตระหว่างเทศบาลเมืองบัวใหญ่กับองค์การบริหารส่วนตำบลหนองแจ้งใหญ่ ไปทางทิศตะวันตกเฉียงเหนือจนถึงหลักเขตที่ ๘ บริเวณริมทางรถไฟสาย ตะวันออกเฉียงเหนือ เป็นเส้นเลียบตามที่ดินราษฎร ซึ่งเป็นแนวแบ่งเขตระหว่างเทศบาลเมืองบัวใหญ่กับองค์การบริหารส่วนตำบลหนองแจ้งใหญ่ ไปทางทิศตะวันตกเฉียงเหนือจนถึงหลักเขตที่ ๙ บริเวณริมถนนเทศบาล ๑๙ เป็นเส้นเลียบตามที่ดินราษฎร ซึ่งเป็นแนวแบ่งเขตระหว่างเทศบาลเมืองบัวใหญ่กับองค์การบริหารส่วนตำบลหนองแจ้งใหญ่ ไปทางทิศตะวันออกเฉียงเหนือบรรจบกับถนนข่อยรุ่งเรือง ซึ่งเป็นจุดเริ่มต้น

๑๒.๒ เทศบาลตำบลหนองบัวสะอาด

เขตเลือกตั้งที่	จำนวนสมาชิก	ท้องที่ที่ประกอบเป็นเขตเลือกตั้ง
๑	๖	เริ่มต้นจากตรงกึ่งกลางลำห้วยยางที่บ้านสระครก บริเวณพิกัด TC ๑๐๘๒๗๙ ซึ่งเป็นเส้นแบ่งเขตตำบลระหว่างตำบลห้วยยาง กับตำบลหนองบัวสะอาด ไปทางทิศตะวันออก ตามกึ่งกลางลำห้วยยาง ถึงหลักเขตที่ ๓ บริเวณพิกัด TC ๑๗๘๒๖๙ ตามกึ่งกลางทางสาธารณะทางทิศตะวันออกเฉียงเหนือของบ้านโสกรัง ซึ่งเป็นเส้นแบ่งเขตตำบลระหว่างตำบลหนองแจ้งใหญ่กับตำบลหนองบัวสะอาด ผ่านโคกท่าเล ไปทางทิศใต้ตามทางสาธารณะ ถึงหลักเขตที่ ๔ บริเวณพิกัด TC ๑๗๔๒๔๗ ตรงบริเวณจุดกึ่งกลางลำห้วยหวาย ที่บ้านหนองบัวสะอาดตามเส้นแบ่งเขตตำบลระหว่างตำบลหนองแจ้งใหญ่ กับตำบลหนองบัวสะอาด ไปทางทิศตะวันออกเฉียงใต้ตามกึ่งกลางถนนสาธารณะถึง TC ๑๗๗๒๓๖ ไปทางทิศตะวันตกเฉียงใต้ ที่พิกัด TC ๑๗๓๒๓๓ ไปตามสันเนินทิศตะวันตกเฉียงใต้

สำเนาถูกต้อง

(นางสาวพิมพ์ดา วงศ์คำหาญ)
พนักงานการเลือกตั้ง ชำนาญการ


15 ก.ย. 2563

เขตเลือกตั้งที่	จำนวนสมาชิก	ท้องที่ที่ประกอบเป็นเขตเลือกตั้ง
๑	๖	เส้นทางทิศใต้ตามแนวเขตเทศบาล จนถึงหลักเขตที่ ๖ บริเวณพิกัด TB ๐๘๗๘๓,๕๕๓๒๕ จากนั้นไปทางทิศตะวันตกตามแนวเขตเทศบาล จนถึงหลักเขตที่ ๗ บริเวณพิกัด TB ๐๕๑๒๓,๕๙๖๒๑ จากนั้นไปทางทิศเหนือตามริมฝั่งแม่น้ำมูลแนวเขตเทศบาล จนบรรจบกับหลักเขตที่ ๑ บริเวณพิกัด TB ๐๕๔๕๒,๖๐๙๒๑ บริเวณสะพานข้ามแม่น้ำมูล ซึ่งเป็นจุดเริ่มต้น
๒	๖	เริ่มต้นจากหลักเขตที่ ๑ บริเวณพิกัด TB ๐๕๔๕๒,๖๐๙๒๑ ซึ่งตั้งอยู่บริเวณสะพานข้ามแม่น้ำมูลถนนเพชรมาตุคลา (๒๒๖) จากนั้นไปทางทิศเหนือตามริมฝั่งแม่น้ำมูลแนวเขตเทศบาลจนถึง หลักเขตที่ ๒ บริเวณพิกัด TB ๐๗๘๕๒,๖๒๕๕๔ จากนั้นไปทางทิศตะวันออกตามแนวเขตเทศบาล จนถึงหลักเขตที่ ๓ บริเวณพิกัด TB ๐๗๙๗๒,๖๒๕๕๑ จากนั้นไปทางทิศตะวันออกเฉียงใต้ตามแนวเขตเทศบาล จนถึงหลักเขตที่ ๔ บริเวณพิกัด TB ๐๙๐๐๒,๖๑๓๔๕ จากนั้นเป็นเส้นทางทิศใต้ตามแนวเขตเทศบาล จนถึงหลักเขตที่ ๕ บริเวณพิกัด TB ๐๘๗๗๕,๖๐๓๖๑ ซึ่งตั้งอยู่บริเวณแนวเขตเทศบาลตัดทางรถไฟ (ถนนนครราชสีมา-อุบลราชธานี) จากนั้นไปทางทิศตะวันตกตามแนวทางรถไฟ (ถนนนครราชสีมา-อุบลราชธานี) จนถึงแยกทางรถไฟ (ถนนนครราชสีมา-อุบลราชธานี) ตัดถนนเฉลิมพระเกียรติ บริเวณพิกัด TB ๐๖๕๐๗,๖๐๓๖๖ ซึ่งตั้งอยู่บริเวณด้านหลังสำนักงานเทศบาลตำบลท่าช้าง จากนั้นไปทางทิศเหนือตามแนวถนนเฉลิมพระเกียรติจนถึงแยกถนนเฉลิมพระเกียรติตัดถนนเพชรมาตุคลา (๒๒๖) บริเวณพิกัด TB ๐๖๖๐๒,๖๐๗๖๙ ซึ่งตั้งอยู่บริเวณหน้าท่าเรือเฉลิมพระเกียรติ จากนั้นไปทางทิศตะวันตกตามแนวถนนเพชรมาตุคลา (๒๒๖) จนบรรจบกับหลักเขตที่ ๑ บริเวณพิกัด TB ๐๕๔๕๒,๖๐๙๒๑ บริเวณสะพานข้ามแม่น้ำมูล ซึ่งเป็นจุดเริ่มต้น

สำหรับตำบล หมู่บ้าน หรือชุมชน ที่จัดตั้งขึ้นใหม่หลังประกาศนี้ ให้ถือว่ามีพื้นที่อยู่ในเขตเลือกตั้งเดียวกับตำบล หมู่บ้าน หรือชุมชนเดิมที่แยกออกมา

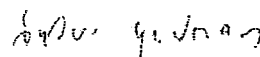
ประกาศ ณ วันที่ ๖ กันยายน พ.ศ. ๒๕๖๓

สำเนาถูกต้อง



(นางสาวพิมพ์ธาดา วงศ์คำหาญ)
พนักงานการเลือกตั้งชำนาญการ

15 ก.ย. 2563



(นายอิทธิพร บุญประคอง)
ประธานกรรมการการเลือกตั้ง